The background of the slide is a close-up, slightly blurred image of the Brazilian national flag. The green field is prominent, with the yellow rhombus and blue globe in the center. The text is overlaid on this background.

Evolução territorial do Brasil em mapas (1534-atual)

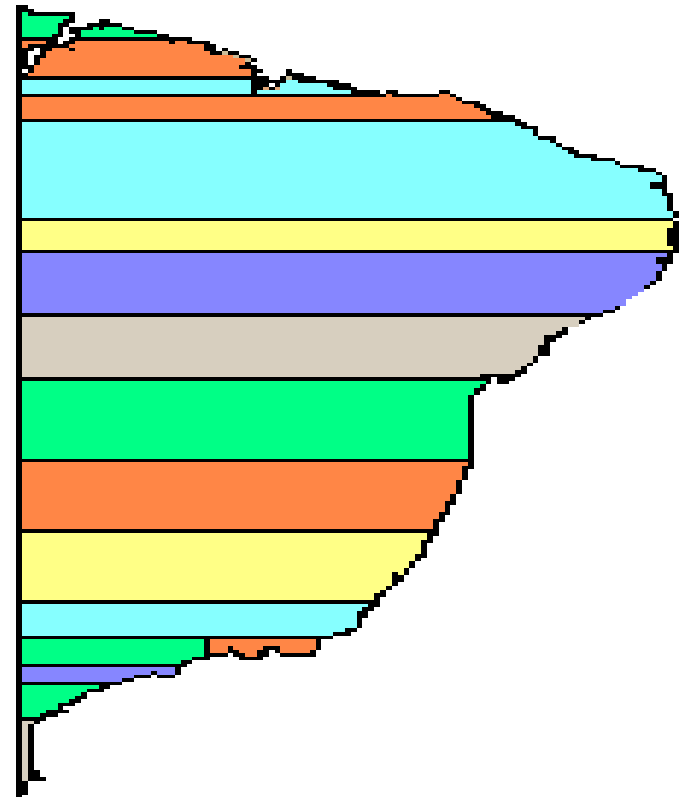
Limites geográficos atuais

- O Brasil limita-se ao norte com a **Guiana Francesa**, o **Suriname**, a **Guiana** e a **Venezuela**; a noroeste, com a **Colômbia**; a oeste, com o **Peru** e a Bolívia; a sudoeste, com o Paraguai e a Argentina; ao sul, com o Uruguai e a leste com o Oceano Atlântico.

Brasil: 1534

As Capitanias Hereditárias

Elas foram divididas em partes, especificamente em 15 faixas de terra. Cada pedaço tinha um dono. Eram localizadas apenas na região que hoje pertence ao Nordeste e parte da região sudeste brasileira, a parte pertencente à Coroa portuguesa. O resto dos milhões de quilômetros que dizia respeito aos espanhóis.



1573: Dois Estados

- Com o passar dos anos, a divisão político-administrativa foi sofrendo alterações. Na época da colonização, a primeira maneira dessa divisão foram as Capitanias. Em seguida, o Brasil foi dividido em dois estados: Maranhão e Estado do Brasil, no ano de 1573. Com a expansão da colonização, o Brasil começou a ser habitado, os sistemas governamentais se desenvolveram.

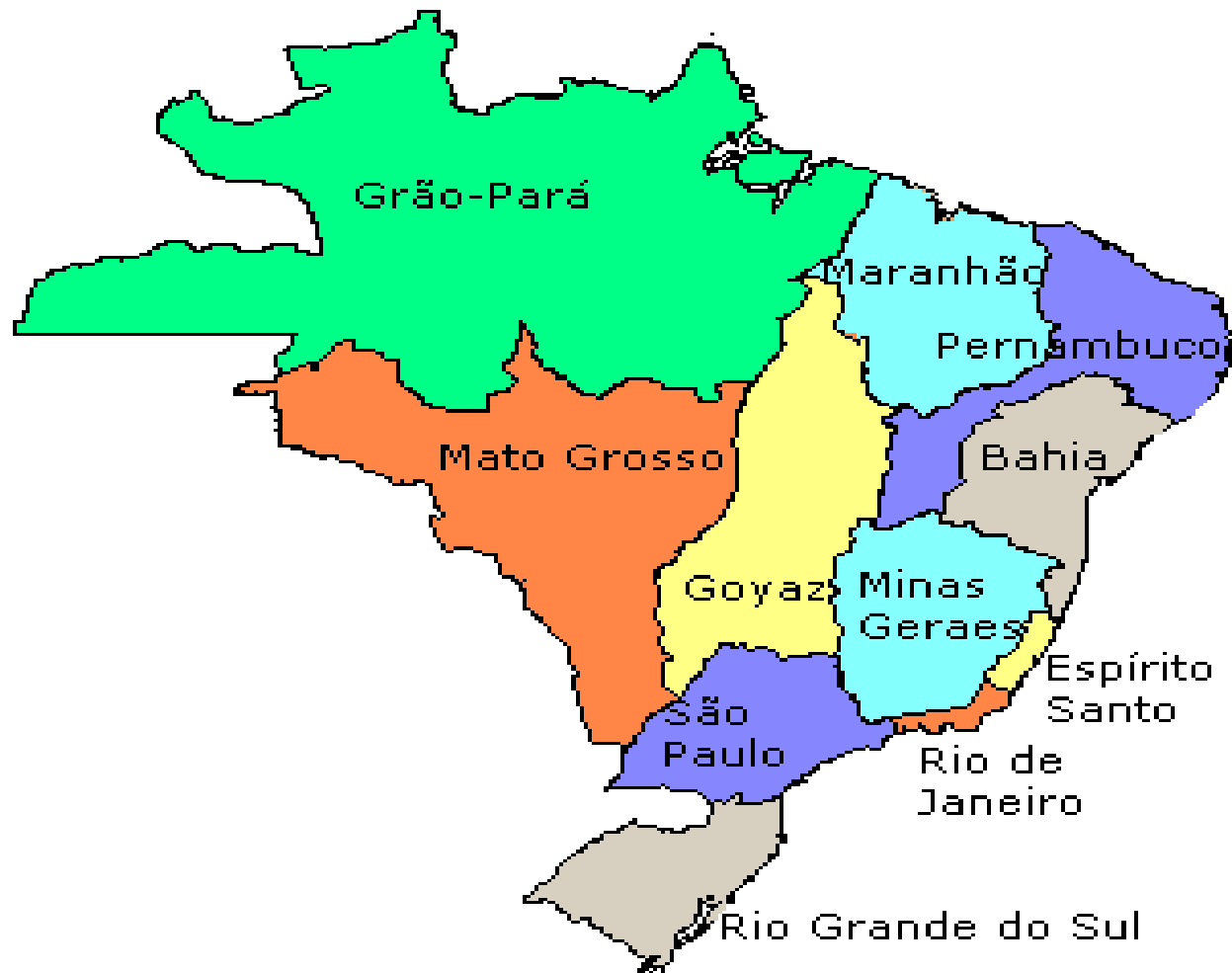


1709: São Paulo no seu Maximo;

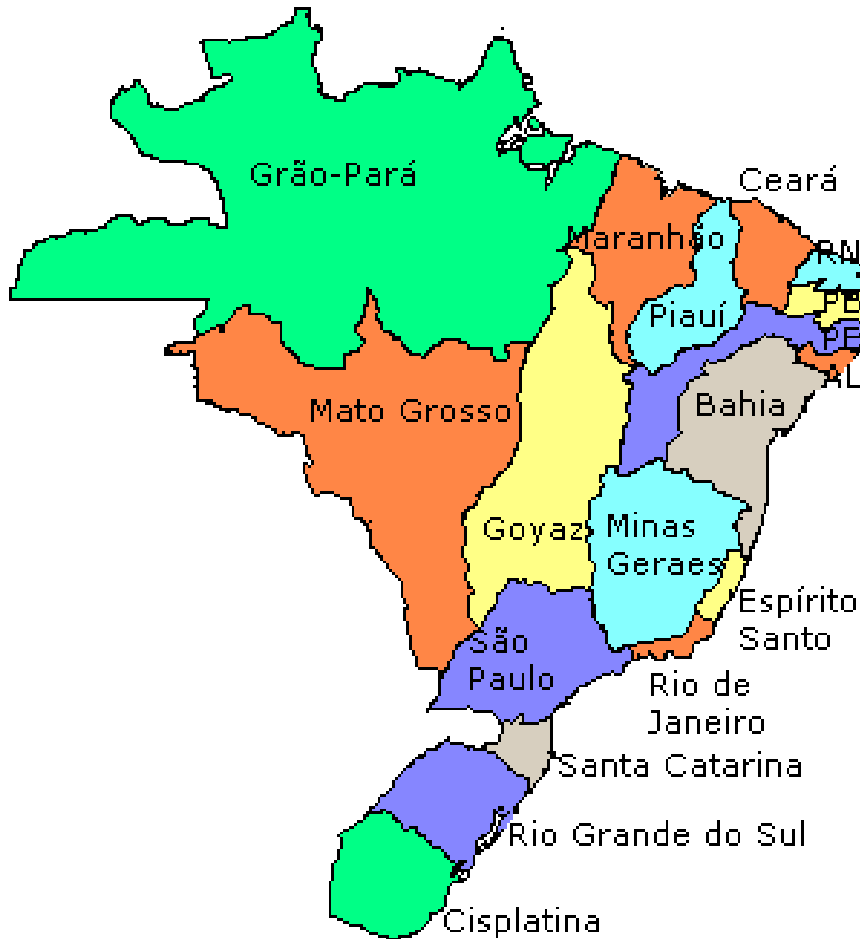
- A partir de 1709, o Brasil já estava dividido em sete estados. Onde hoje abrange parte da Amazônia, no Norte do país, localizava-se a província do Grão-Pará. Abaixo, na área que pertence atualmente a Rondônia, Mato Grosso, Mato Grosso do Sul, Tocantins, Minas Gerais, Goiás, São Paulo e parte do Paraná, era dominada pelo Estado de São Paulo. O estado do Nordeste era ocupado apenas por Maranhão, Pernambuco e Bahia. Na região Sul, apenas a província de São Pedro. A Sudeste, o Rio de Janeiro.



1789: Inconfidência Mineira;



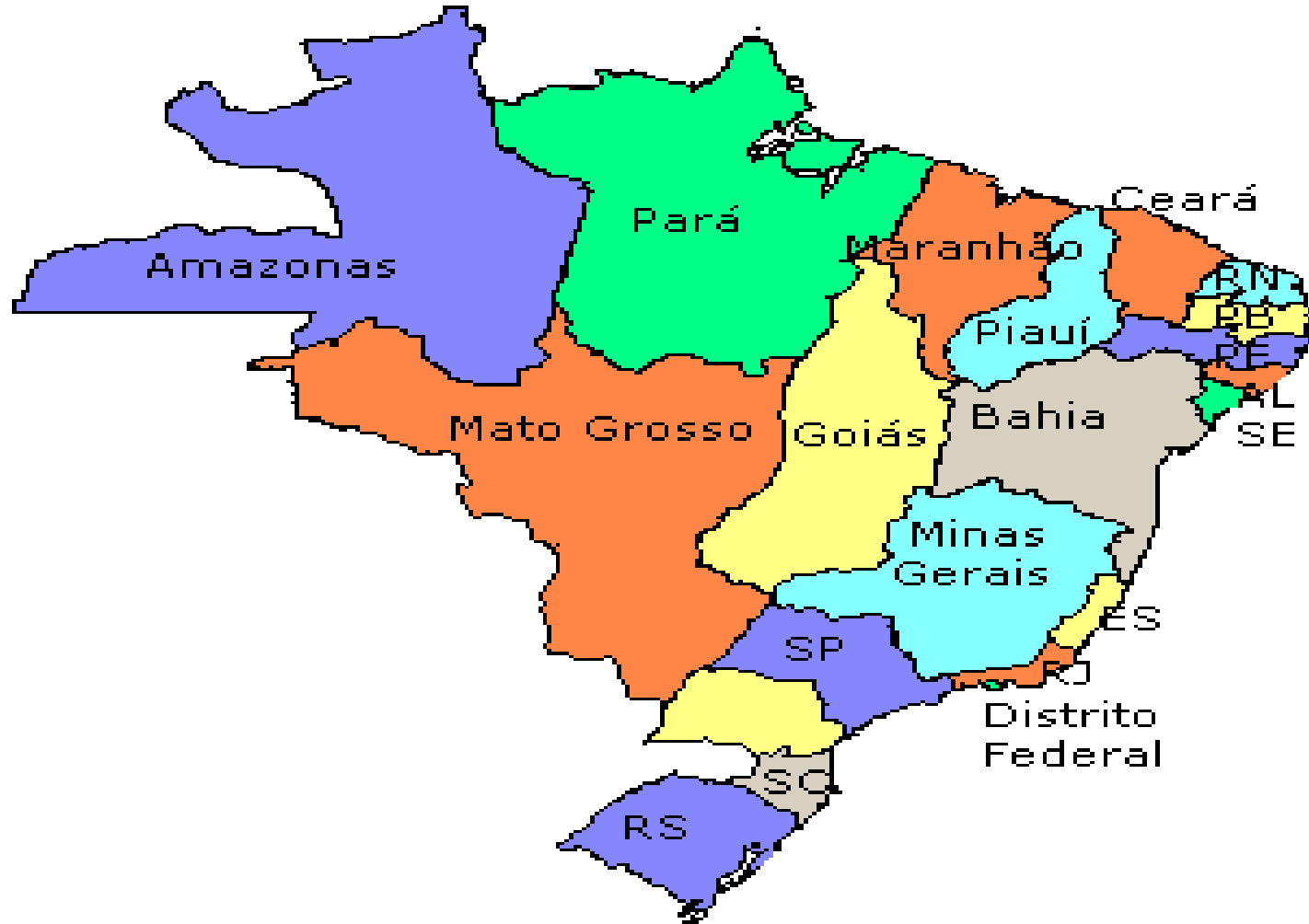
1823: Províncias imperiais



- No ano de 1823, um ano após a Declaração da Independência, foram acrescentados ainda mais territórios. O Brasil ganhou os estados do Rio Grande do Norte, Pernambuco, Paraíba, Alagoas, o Ceará e o Piauí. No Sul, houve o acréscimo do estado de Santa Catarina e da Província da Cisplatina, o atual Uruguai.

Brazilian Provinces, 1822

1889: Início da Republica



Brazilian States, 1889

1943: territórios de fronteiras



Brazilian States, 1943

- Novas Unidades foram acopladas. Rio Branco localizava-se onde hoje é o Estado de Roraima, Amapá, Fernando de Noronha, Ponta-Porã e Iguazu dividiam um território que pertence a Mato Grosso do Sul, Guaporé, Rondônia, o Acre e o Paraná.

1990: Brasil atual



Brazilian States, 1990

- A partir de 1960, o Presidente da República, na época Juscelino Kubitschek, juntamente com o urbanista Lúcio Costa, o arquiteto Oscar Niemeyer, Israel Pinheiro, Bernardo Sayão, entre outros, transferiram o Distrito Federal do Rio de Janeiro, para abrigar a Capital Federal, Brasília. Ela se encontra no Estado de Goiás. Contudo, em 1990, o país já contava com 26 Unidades Federativas, mais o Distrito Federal.

Se Todos os projetos forem aprovados, Brasil poderá ter mais de 40 Estados. Próximo passo é a Divisão do País?

